

7. Proposta de atribuição do Topónimo, para uma artéria localizada no Lugar do Pedregal da freguesia de Sobreposta.

Submete-se, à consideração do Executivo Municipal, proposta de toponímica para uma artéria situada no Lugar do Pedregal da freguesia de Sobreposta.

Atribuição de Topónimo Artéria Proposta (A)

Rua do Alto do Monte

Início – Rua do Monte

Fim – Sem saída

Tudo de acordo com os documentos constantes do processo.

PROPOSTA PARA REUNIÃO DE CÂMARA MUNICIPAL DE BRAGA

N.º Informação: 55953

Data: 06/06/2024

Deliberações	
Deliberação da Câmara Municipal	Deliberação da Assembleia Municipal:

Despachos	
O(a) Vereador(a)	O Presidente, à reunião de Câmara,
Despacho do(a) Sr(a). Vereador(a), com competência delegada por Despacho do Sr. Presidente de 18 de outubro de 2021,	O(a) Vice-Presidente, à reunião de Câmara, (Na qualidade dos termos do nº3 do artigo 57 da Lei nº169/99 de 18 de setembro)

O(a) Diretor de Departamento	O(a) Diretor(a) Municipal
-------------------------------------	----------------------------------

O(a) Chefe Unidade	O(a) Chefe Divisão
---------------------------	---------------------------

Assunto: Atribuição do Topónimo, para uma artéria localizada no Lugar do Pedregal da freguesia de Sobreposta,

PROPOSTA: Na sequência do despacho do Senhor Vereador do Pelouro do Urbanismo, Dr. João Rodrigues, datado de 29/05/2024, propõe-se para deliberação de Reunião do Executivo Municipal, designação toponímica para uma artéria situada no Lugar do Pedregal da freguesia de Sobreposta.

ATRIBUIÇÃO DE TOPÓNIMO - Artéria Proposta (A)

Rua do Alto do Monte

Início – Rua do Monte

Fim – Sem saída

A Assistente Técnica

Anexos:

1. Informação técnica 52357 de 24/05/2024
2. Planta de localização

Processo Obra	1/2019/673/0	Processo Toponímia	2019/400.10.613/52	E/14657/2020
Requerente	Junta de Freguesia de Sobreposta			
Local da obra	Lugar do Pedregal, Sobreposta			
Assunto	Toponímia - Atribuição de Topónimo			
Informação	52357 de 24/05/2024			

1. ENQUADRAMENTO

Serve o presente processo para solicitar a **Atribuição do Topónimo**, para uma artéria localizada no **Lugar do Pedregal** da freguesia de **Sobreposta**. Este procedimento, foi revisto após o **pedido de atribuição de número de polícia** através do requerimento E/9360/2024, integrado no processo de construção 1/2019/673/0, efetuado pelo proprietário do prédio descrito na 1ª Conservatória do Registo Predial de Braga sob o número 1808 de 2019/10/21, inscrito no artigo rústico com a matriz nº. 1005-P, licenciado pelo **alvará de obras de construção n.º 388/2021, de 4 de junho** (Habitação Unifamiliar - T3), emitido em nome de José Gabriel Vieira de Freitas.

No entanto, o pedido de atribuição possuía antecedentes no qual a junta da freguesia de Sobreposta solicitou a atribuição do topónimo **Rua do Alto do Monte**, através de email datado de 08/10/2019 onde foi anexado o Ofício n.º 019 datado de 26/09/2019, registado através do requerimento E/57358/2019, e integrado no processo 2019/400.10.613/52.

2. ELEMENTOS

Para a análise do pedido foram reunidos um conjunto de elementos, e a sua veracidade dos mesmos são da total responsabilidade da entidade que os apresenta, destacando-se:

- 2.1. **ATA N.º 11/2018** da Reunião do Executivo da Freguesia de Sobreposta, realizada a 13/11/2018, constando no 9.º ponto o seguinte *"foram propostas e aprovadas novas proposta de toponímia ainda para vários arruamentos da freguesia. A saber: **Travessa de Silvares** com início na estrada nacional e fim na Rua de Silvares; **Rua do Alto do Monte**, com início na rua do Monte e não tem saída; **Rua de Balinhas** igualmente sem saída e com início na Avenida de Requeixo; **Rua de Fontelas** com início na Avenida de Lageosa e sem saída; **Rua da Tojeira** com início na Estrada de Lageosa e fim nos moinhos da Tojeira (sem saída); **Caminho de Castro** com início na Rua do Regueiro e fim no caminho da Pena e **Rua da Carreira do Tiro** com início na rotunda do cimo do Alto da Vela e fim no cruzamento com a Rua da Piscina (...)"*.
- 2.2. **ATA N.º 6/2018** da Assembleia da Freguesia de Sobreposta, realizada a 29/12/2018, no qual, no "sexto ponto da ordem de trabalhos, após votação por unanimidade, foi atribuída ou alterada a toponímia das seguintes ruas: Travessa de Silvares; rua Carreira do Tiro; **rua do Alto do Monte**; rua de balinhas; rua de Fontelas; Caminho de Crasto e rua da tojeira (...)"
- 2.3. **PROPOSTA DE TOPÓNIMO** integrando a ficha de proposta toponímica, datada de 01/07/2019, e Planta de Localização (Google Maps), para a atribuição do topónimo **Rua do Alto do Monte**, implantada no Lugar do Monte com o início na Rua do Monte e o fim sem saída.
- 2.4. **Informação técnica 6902 de 18/02/2020** - integrado no requerimento E/57358/2019, o município solicitou à Junta de Freguesia de Sobreposta, no seu ponto 7, relativamente à Rua do Alto do Monte, "**comprovar se é terreno público**".
- 2.5. **Ofício N.º 14657, datado de 15/07/2020** - no seu ponto 4, o município comunicou à Junta de Freguesia de Sobreposta, que: "**A Rua do Alto do Monte, com início na Rua do Monte e sim sem saída, carece de verificação no local pelo técnico, dado que as imagens do Google apresentam um caminho em terra batida**".
- 2.6. **Processo de Destaque 6/2019/689/0** – procedeu ao destaque do prédio descrito na 1ª Conservatória do Registo Predial de Braga sob o número 266 de 1993/11/03 referente ao artigo urbano com a matriz nº. 153, situado no Lugar do Pedregal ou Lageosa, com uma área total de 1247 m2.

- 2.7. **Processo de Obras 1/2019/673/0 de 05/06/2019** - licenciado pelo **alvará de obras de construção n.º 388/2021, de 4 de junho** (Habitação Unifamiliar - T3).
- 2.8. **Certidão do Registo Predial** (1808 de 2019/10/21 – matriz 1005-P Urbana – Travessa do Pedregal - Sobreposta);
- 2.9. **Requerimento E/9360/2024 de 09/02/2024** – Pedido de atribuição de número de policia.
- 2.10. **Visita ao local a 26/03/2024** - com o devido levantamento fotográfico e conversa com a presidente da junta de freguesia de Sobreposta.

3. ANÁLISE

De acordo com os documentos reunidos podemos aferir que:

- 3.1. A junta de freguesia de Sobreposta propôs a atribuição do topónimo **Rua do Alto do Monte**, implantado no Lugar do Monte, aprovado em Reunião de Junta de Freguesia realizada a 13/11/2018 e em Reunião de Assembleia de Freguesia realizada a 29/12/2018, *“com início na rua do Monte e não tem saída”*.
- 3.2. Até à data desconhecesse se a junta de freguesia de Sobreposta apresentou documentos que justifiquem a dominialidade pública da artéria em causa.
- 3.3. Após o pedido de atribuição de número de policia (E/9360/2024), efetuado no âmbito do processo de licenciamento de uma habitação unifamiliar do tipo T3, procedeu-se à deslocação ao local realizada a 26/03/2024, para verificar a artéria em questão, efetuando-se o respetivo levantamento fotográfico.



Figura 1: Levantamento fotográfico (26/03/2024)
Fonte: Município de Braga

- 3.4. De acordo com a Certidão Permanente do Registo Predial do prédio licenciado pelo **alvará de obras de construção n.º 388/2021, de 4 de junho** (Habitação Unifamiliar - T3), descrito na 1ª Conservatória do Registo Predial de Braga sob o número 1808 de 2019/10/21 referente ao artigo urbano com a matriz n.º. 1005-P, situado no Lugar do Monte, com uma área total de 455 m2, confronta a (...) **“Norte – caminho público** e Laurinda da Conceição da Silva Macedo; Sul e Poente – João Gonçalves; Nascente – José de Freitas Gonçalves”.

4. PROPOSTA DE TOPÓNIMO

Em face dos elementos analisados, presume-se que o caminho é parte integrante do domínio público, uma vez que, apresenta algumas características da dominialidade pública, nomeadamente:

- **Proposta da Junta de Freguesia** – a proposta foi apresentada a reunião de assembleia de freguesia não existindo registo na **ATA N.º 6/2018** da existência de oposição de residentes ou interessados.
- **Arruamento Pavimentado** – a deslocação ao local permitiu aferir que o arruamento está devidamente pavimentado em calçada. Além disso, em conversa com a presidente da junta de freguesia, esta assegurou que foi a Junta que procedeu à pavimentação do arruamento.
- **Arruamento Infraestruturado com Iluminação Pública** – o arruamento está servido de infraestruturas, nomeadamente 1 poste de iluminação pública.
- **Ausência de Contestação** – não há conhecimento de ações judiciais ou reclamações no município relativamente ao arruamento e às intervenções efetuadas no mesmo.
- **Certidão de Registo Predial** – atesta que o prédio licenciado pelo **alvará de obras de construção n.º 388/2021, de 4 de junho** (Habitação Unifamiliar - T3), descrito na 1ª Conservatória do Registo Predial de Braga sob o número 1808 de 2019/10/21 referente ao artigo urbano com a matriz n.º. 1005-P, confronta a **Norte – caminho público**.

Em face do exposto, serve o presente processo para solicitar a atribuição do topónimo **Rua do Alto do Monte**, para uma artéria localizada no **Lugar do Monte**, da freguesia de **Sobreposta**.

A artéria que se pretende atribuir topónimo, apresentam características de “Rua” e/ou “Travessa”, pelo que a sua denominação deve ir nesse sentido, nomeadamente: Localização em espaço urbano; Via de circulação automóvel (sem passeios); Sem “estacionamento”; Pavimentação da faixa de rodagem em “calçada”; Faixa de rodagem com um sentido (cerca de 3 metros).

4.1. **Rua do Alto do Monte**

Conforme sugestão da junta de freguesia de Sobreposta propõe-se a atribuição do topónimo **Rua do Alto do Monte**, ao arruamento identificado na planta de localização como **Topónimo Proposto - A**, implantado no Lugar do Monte, conforme aprovação em Reunião de Junta de Freguesia realizada a 13/11/2018 e em Reunião de Assembleia de Freguesia realizada a 29/12/2018, apresentando as seguintes características:

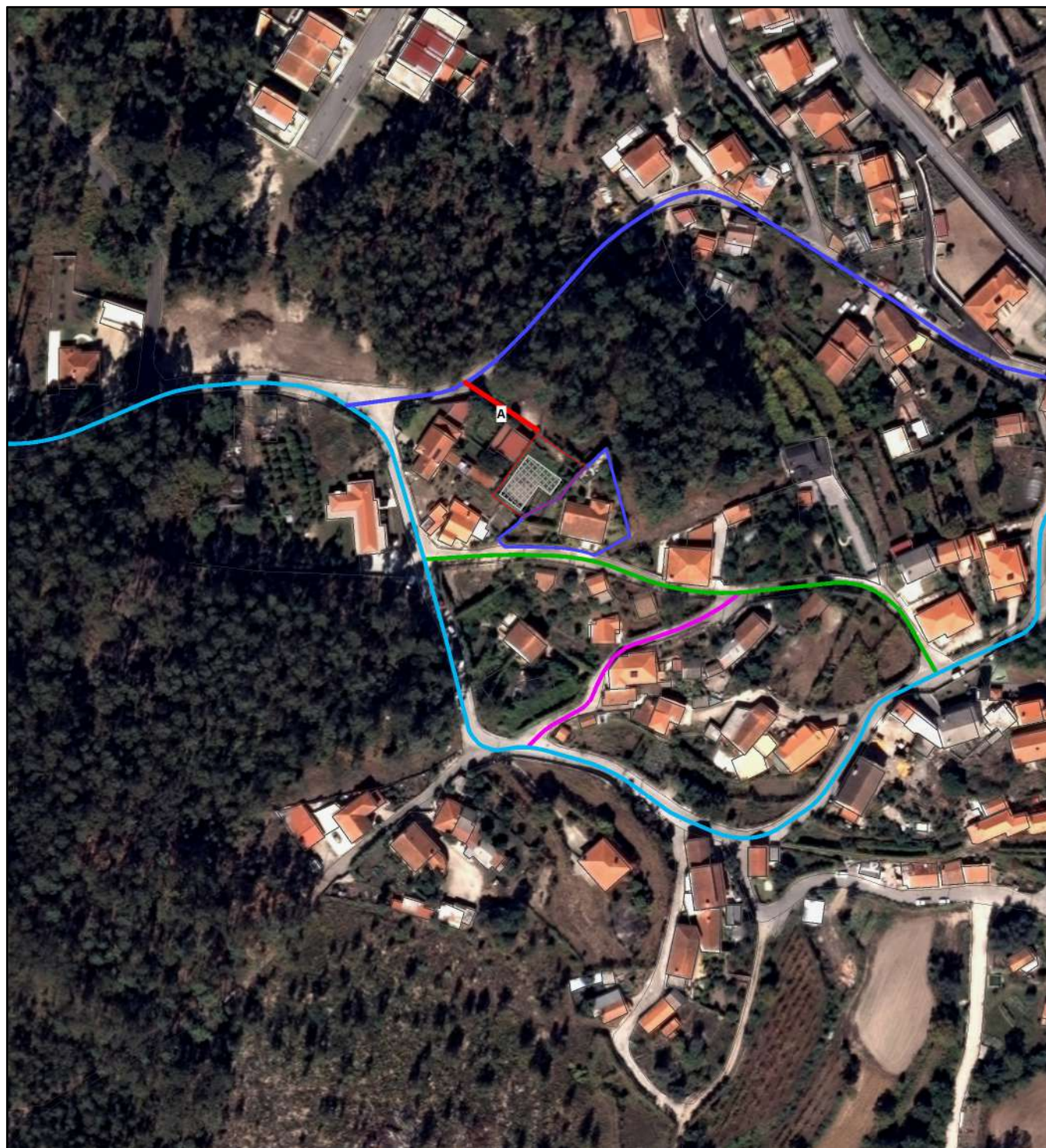
	Artérias	Edital	Freguesia	Coordenadas (WGS84)	
				Latitude (Y)	Longitude (X)
Início	Rua do Monte	14/2005	Sobreposta	41°33'01.05"	-8°19'40.74"
Fim	Sem Saída	-	Sobreposta	41°33'00.52"	-8°19'39.67"
Extensão (m)		29,50			








De acordo com a **Carta Administrativa Oficial de Portugal** em vigor (**CAOP2023** - aprovada por despacho da Diretora-Geral do Território, datado de 08 de janeiro de 2024 e publicado no Aviso n.º 1901/2024 do Diário da República, 2.ª série, n.º 18, de 25 de janeiro de 2024, nos termos do disposto da alínea l) do n.º 2 do artigo 2.º Decreto Regulamentar n.º 30/2012 de 13 de março), as artérias propostas estão implantadas na freguesia de **Sobreposta**.

Uma vez cumpridos todos os pressupostos presentes na alínea w) do n.º 1 do artigo 16.º, da Lei n.º 75/2013, de 12 de setembro, que estabelece o “Regime Jurídico das Autarquias Locais”, e do ponto 1 do artigo B-2/4.º do Código Regulamentar do Município que define as condições para a “audição das juntas de freguesia”, deve-se seguir os procedimentos para se propor a designação toponímica pretendida.

Encontra-se em anexo, em formato pdf, a planta de localização da artéria objeto de atribuição de topónimo.

O Técnico



ATRIBUIÇÃO DE TOPÓNIMO  Rua do Alto do Monte (Proposta - A) Início - Rua do Monte Fim - Sem Saída		Topónimos Existentes  Rua do Monte  Rua da Marta  Rua do Pedregal  Travessa do Pedregal	Processos  Limite a Destacar (1/2019/673/0)  Limite de Parcela (6/2019/689/0)
PEDIDO DE ATRIBUIÇÃO DE TOPÓNIMO		Proc. 2019/400.10.613/52	
Local da Pretensão: Sobreposta - Lugar do Monte		Int. 52357	
Requerente: Junta de Freguesia de Sobreposta		Data 24/05/2024	
Autor: DMGT DU DPU - DIVISÃO DE PROCEDIMENTOS URBANÍSTICOS - Certidões, Reproduções e Toponímia		Técnico João Cunha	